Žemės sklypo išdėstymo schema



1:10000

ŽEMĖS SKLYPO PLANAS M 1:500

Sklypo plotas 2278 m^2

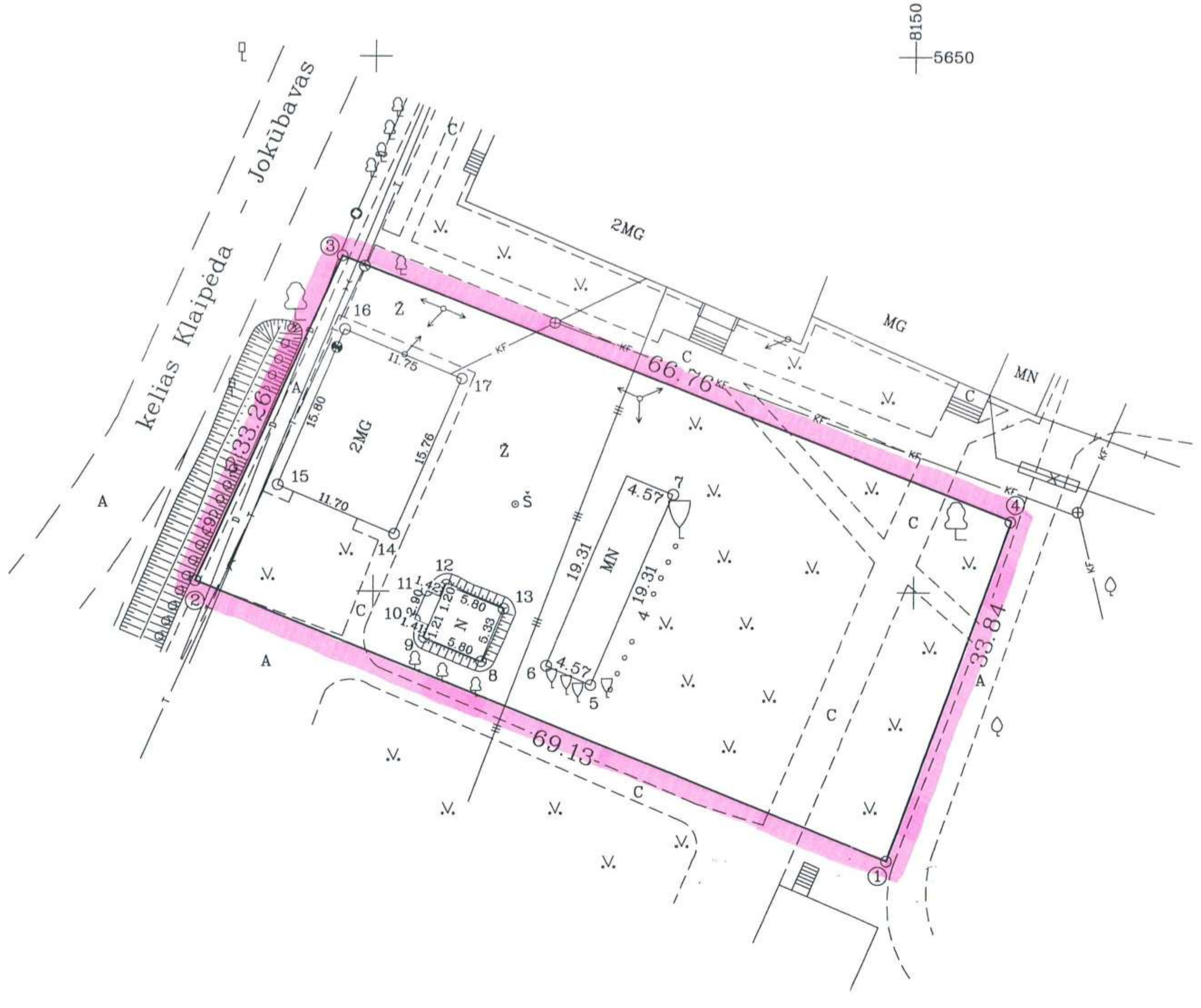

Kadastro:	vietovė . . Klaipėda	blokas	sklypas
Žemės sklypo kadastro Nr.:	5 5 4 5 0 0	0 0 3	0 5 9 6

Gatvė, namo Nr.	
Kaimas (miestelis)	Plikiai
Seniūnija	Kretingalės
Miestas (rajonas)	Klaipėdos
Apskritis	Klaipėdos

Gretimybė	Gretimo sklypo kadastro Nr.	Pastabos
1–2		Klaipėdos rajono savivaldybės taryba
2–3		Kelias Klaipėda Jokūbavas
3–4		Klaipėdos rajono savivaldybės taryba
4–1		Klaipėdos rajono savivaldybės taryba

SPEC. ŽEMĖS IR MIŠKO NAUDOJIMO SĄLYGOS

Eil. Nr.	Kodas	Apribojimų pavadinimas	Apsaugos zona	Plotas m^2
1	1	Ryšių linijų apsaugos zonos	po 2 m.	123
2	6	Elektros linijų apsaugos zonos	po 1–2 m.	144
3	48	Šilumos ir karšto vandens tiekimo tinklų apsaugos zonos	po 5 m.	280
4	49	Vandentiekio, lietaus ir fekalinės kanalizacijos tinklų ir įrenginių A.Z.	po 5 m.	371
Požeminės komunikacijos pažymėtos nuo planšeto			2.0–4.0; 2.5–4.0	

KLAIPĖDOS RAJONO TARYBA

ŽEMĖS SKLYPO RIBOS PAŽYMĖTOS KADASTRO ŽEMĖLAPYJE
2006 03 27
...natikos inžinierė Soela Petrauskienė
(v.pavardė)

Su paženklintomis vietoje ...ais, aprašytomis 2006 m. 02 mėn. 02 d. žemės sklypo paženklinimo–parodymo akte ir nustatytu plotu sutinku:
Žemės savininkas (naudotojas):

KLAIPĖDOS RAJONO SAVIVALDYBĖS TAR 2006 02 27
(vardas, pavardė) (parašas) (data)

Klaipėdos rajono savivaldybės meras Vaclovas Dačkauskas

Klaipėdos . . . . apskrities viršininko administracijos žemės tvarkymo departamento
Klaipėdos rajono . . . . žem...

Patikrino: vyr. geodezininkė ...engvinaitė ... 09.
Suderino: skyriaus vedėja R.Petkienė ... 02. 09.
(pareigos) (parašas) (vardas, pavardė) (data) A.V.

LIETUVOS RESPUBLIKA KLAIPĖDOS APSKRITIES VIRŠININKO ADMINISTRACIJA Žemės tvarkymo departamento Klaipėdos rajono žemėtvarkos skyrius

KORPORACIJA MATININKAI
Licenzija Nr.33G–180. Išduota 2003 01 20

pareigos	parašas	Vardas ir pavardė	data
Sk. viršininkas		...IONIKAS	20060...
Grupės vadovas		...IRANTAS	20060206
Vykdytojas		...ETRAUSKAS	20060202

Uždaroji akcinė bendrovė „MATININKAI" Klaipėdos skyrius

A.V.

ŽEMĖS SKLYPO PLANAS M 1:500

Sklypo plotas 2278 m²

Žemės sklypo kadastro Nr.: 5 5 4 5 0 0 0 3

KOORDINAČIŲ ŽINIARAŠTIS

Koordinačių sistema Plikių vietinė				Valstybinė LKS–1994			
Taško Nr.	Kodas	X	Y	Taško Nr.	Kodas	X	Y
1	R	5574.91	8147.60				
2	R	5600.94	8083.56	1	R	6187498.69	329899.25
3	R	5631.35	8097.02	2	R	6187527.48	329836.40
4	R	5606.74	8159.08	3	R	6187557.28	329851.16
5	NK	5591.24	8120.25	4	R	6187530.00	329912.10
6	NK	5593.03	8116.05	5	NK	6187516.20	329872.63
7	NK	5609.05	8127.70	6	NK	6187518.17	329868.51
8	NK	5593.44	8110.02	7	NK	6187533.67	329880.85
9	NK	5595.70	8104.68	8	NK	6187518.84	329862.51
10	NK	5597.36	8103.84	9	NK	6187521.33	329857.27
11	NK	5600.04	8104.94	10	NK	6187523.02	329856.50
12	NK	5600.61	8106.71	11	NK	6187525.65	329857.72
13	NK	5598.36	8112.06	12	NK	6187526.15	329859.51
14	NK	5605.36	8101.90	13	NK	6187523.67	329864.76
15	NK	5609.92	8091.12	14	NK	6187531.10	329854.91
16	NK	5624.48	8097.25	15	NK	6187536.12	329844.34
17	NK	5619.87	8108.06	16	NK	6187550.41	329851.09
				17	NK	6187545.33	329861.69

SKLYPO CENTRO KOORDINATĖS

Koordinačių sistema	Koordinatės X/Y	Planšeto nomenklatūra
Sistema, kurioje vykdyti matavimai	5603/8122	2.0–4.0; 2.5–4.0
Valstybinė LKS–94	6187528/329875	26/52–060; 25/570–050
Žiniaraštį sudarė	A. PETRAUSKAS (vardas ir pavardė)	2006.02.02 (data)

Ištrauka iš Lietuvos Administracinių teisių pažeidimų kodekso:

47 straipsnis. Pastovių žemėnaudos riboženklių sunaikinimas arba gadinimas–užtraukia baudą nuo dviejų šimtų penkiasdešimt iki penkių šimtų litų.

48 straipsnis. Geodezinio pagrindo punktų bei markšeiderystės ženklų sunaikinimas arba gadinimas – užtraukia baudą nuo penkių šimtų iki vieno tūkstančio litų.

Priedas Nr. 1

SERVITUTO SKLYPE PLANAS M 1:500

Sklypo plotas 2278 m²

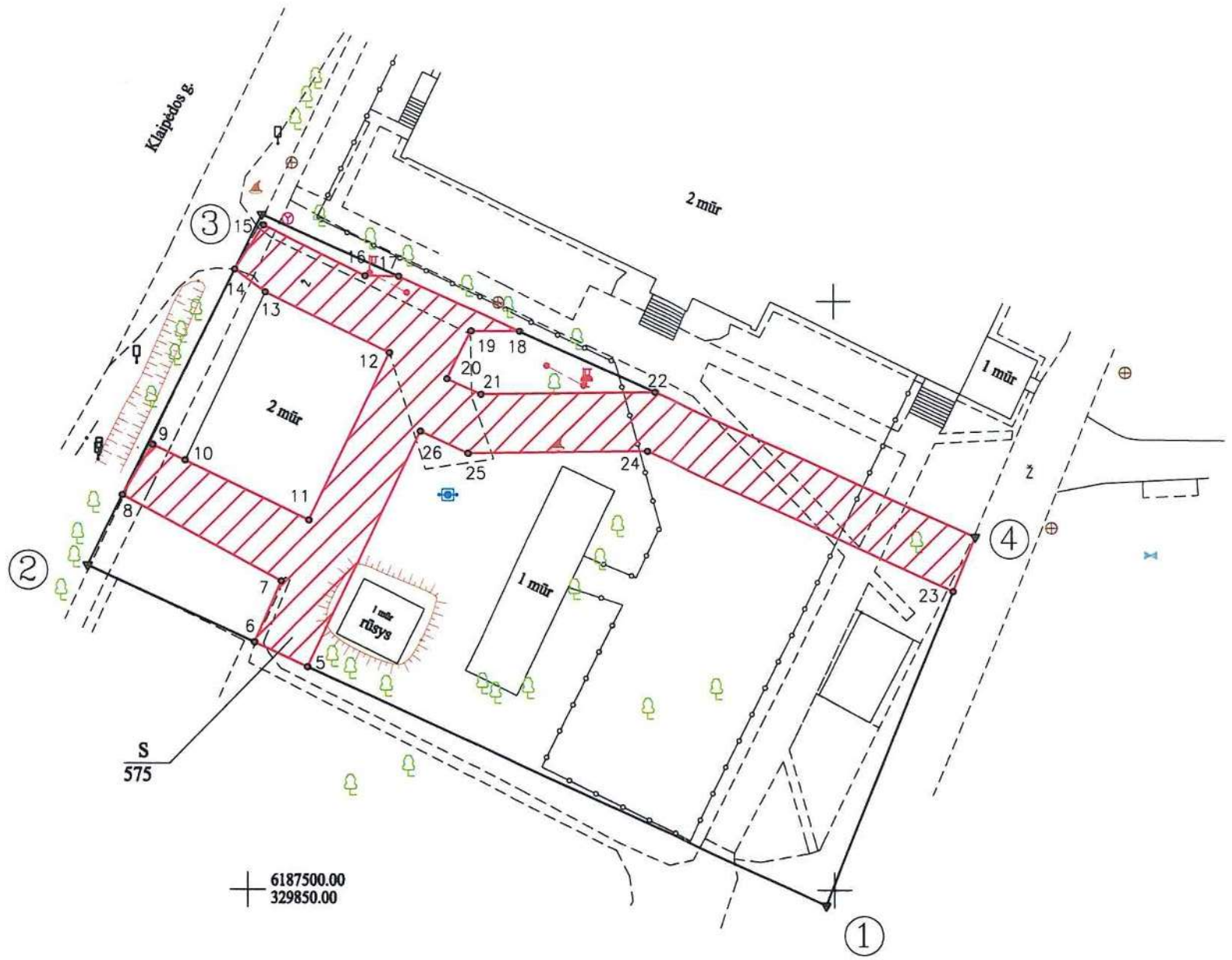

Kadastro:	vietovė	Plikių				blokas				sklypas			
Žemės sklypo kadastro Nr.		5	5	4	5	0	0	0	3	0	5	9	6

Gatvė, namo Nr.	Klaipėdos g 12
Kaimas (miestelis)	Plikiai
Seniūnija	Kretingalės
Miestas (rajonas)	Klaipėdos r.
Apskritis	Klaipėdos

Gretimybė	Gretimo žemės sklypo kadastro Nr.	Pastabos
1–2	554500030597	–
2–3	554570010001	Klaipėdos g–vė
3–4	554500030598	–
4–1	554500030597	–
–	–	–
–	–	–

NAUJAS **SERVITUTAS**

Eil. Nr.	Kodas	Servituto rūšis		Plotas m²
1	222	Servitutas – Teisė tiesti, aptarnauti, naudoti požemines, antžemines komunikacijas (tarnaujantis daiktas)	S	575
2	–	–		–
		–		

Su nustatytu servitutu plotu ir jo vieta sklype sutinku:

Žemės savininkas (naudotojas):

LIETUVOS RESPUBLIKA
(vardas, pavardė)

Klaipėdos rajono savivaldybės administracijos direktorius
Sigitas Karbauskas
(data)

Nacionalinės žemės tarnybos prie Klaipėdos rajono skyriaus patarėjas, atliekantis vedėjo funkcijas
Diana Pačkauskienė

GEO PLANAI

S MATININKO PAŽYMĖJIMO Nr. 2M–M–1219, IŠDUOTA 2013 11 1[illegible]

Pareigos	Parašas	Vardas, pavardė	
Matininkas		Stanys	2022 [illegible] 14

UAB "Geoplanai"
A.V.

SERVITUTO SKLYPE PLANAS M 1:500

Sklypo plotas 2278 m²

Žemės sklypo kadastro Nr. 5 5 4 5 0 0 0 3 0 5 9 6

KOORDINAČIŲ ŽINIARAŠTIS

Koordinačių sistema LKS–94

Taško Nr.	Kodas	X	Y	Taško Nr.	Kodas	X	Y
1	R	6187498.69	329899.25				
2	R	6187527.48	329836.39				
3	R	6187557.28	329851.16				
4	R	6187530.00	329912.10				
5	S	6187520.99	329850.57				
6	S	6187526.17	329852.84				
7	S	6187533.45	329839.35				
8	S	6187537.73	329841.91				
9	S	6187536.41	329844.67				
10	S	6187531.37	329855.22				
11	S	6187545.58	329862.05				
12	S	6187550.69	329851.45				
13	S	6187552.63	329848.86				
14	S	6187556.36	329851.33				
15	S	6187552.10	329859.97				
16	S	6187552.04	329862.86				
17	S	6187547.41	329873.22				
18	S	6187547.43	329869.01				
19	S	6187543.38	329866.97				
20	S	6187542.07	329869.81				
21	S	6187542.28	329884.66				
22	S	6187530.00	329912.10				
23	S	6187537.27	329884.01				
24	S	6187537.06	329868.76				
25	S	6187538.91	329864.72				
26	S	6187518.91	329855.12				

SKLYPO CENTRO KOORDINATĖS

Koordinačių sistema	Koordinatės X/Y
Valstybinė LKS–1994	X=6187531 Y=329871

Žiniaraštį sudarė ..... (parašas) ..... (vardas ir pavardė) 2M–M–1219 (kvalifikacijos pažymėjimo Nr.) 2022 09 14 (data)

Ištrauka iš Lietuvos Administracinių teisių pažeidimų kodekso:

47 straipsnis. Pastovių žemėnaudos riboženklių sunaikinimas arba gadinimas – užtraukia baudą nuo dviejų šimtų penkiasdešimties iki penkių šimtų litų.

48 straipsnis. Geodezinio pagrindo punkto bei markšeiderystės ženklų sunaikinimas arba gadinimas – užtraukia baudą nuo penkių šimtų iki vieno tūkstančio litų.

Dokumentą elektroniniu parašu pasirašė
ALGIRDAS;DIDŽIULIS
Data: 2020-02-10 12:07:54

Situacijos schema

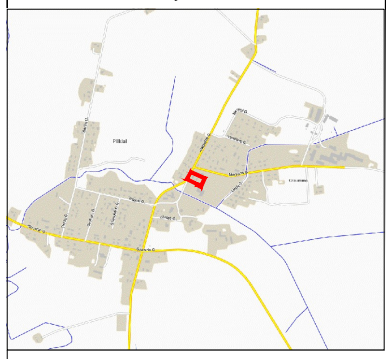

TOPOGRAFINIS PLANAS M 1:500

554500030598

554500030596

554570010001

554500030597

25/57 – 0200

25/57 – 0220

329850

6187500

Pastaba – Žemės sklypo ribų posukių taškų koordinatės paimtos iš VĮ "Registro Centras" duomenų bazės

Klaipėdos r. sav., Plikių mstl., Klaipėdos g.12		Suteiktas numeris:	55:20:572
GEO PLANAI Klaipėda, Liepų g.87C Tel.:860 777 343	Direktorius	Robertas Stanys	
	Kvalifikacijos pažymėjimo Nr. 1GKV–744	Algirdas Didžiulis	
	Koordinačių sistema: LKS–1994	Aukščių sistema:LAS07	
			Lapo nr. 1 / Lapų sk. 1